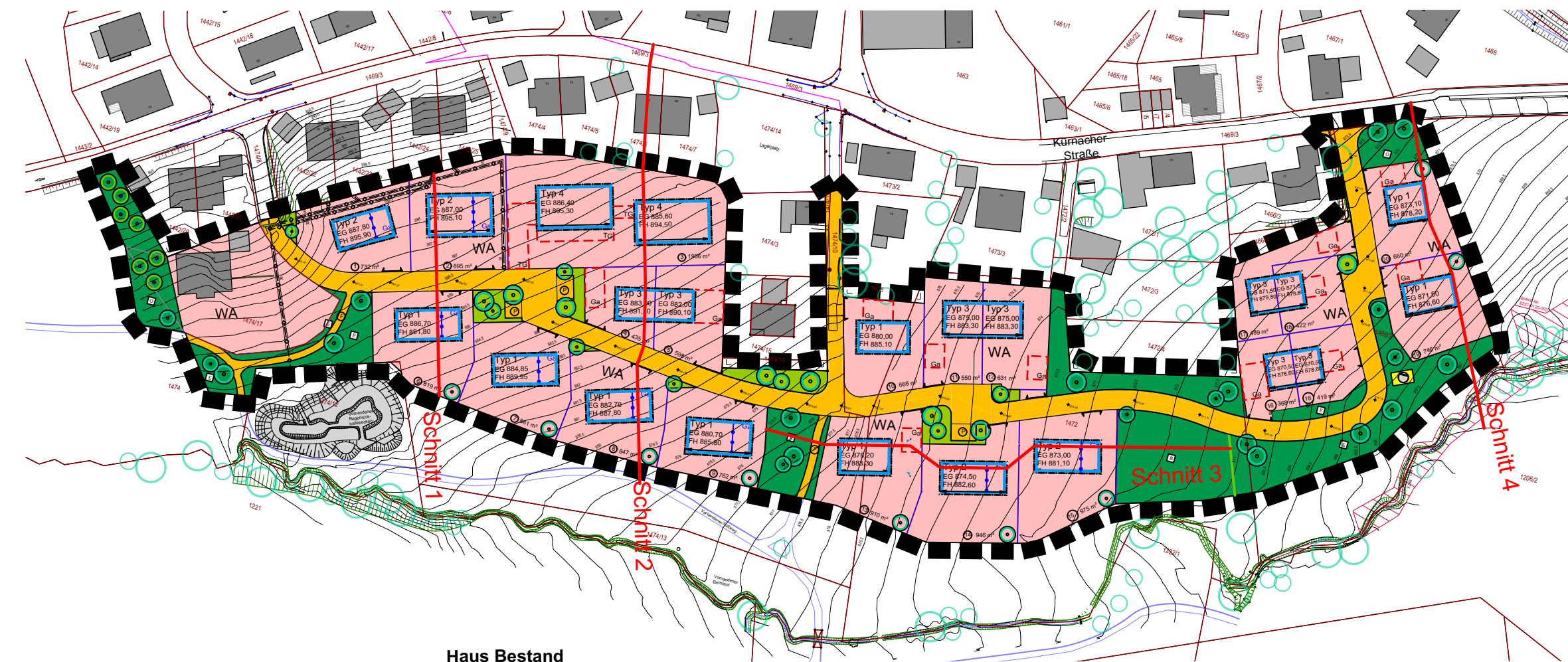
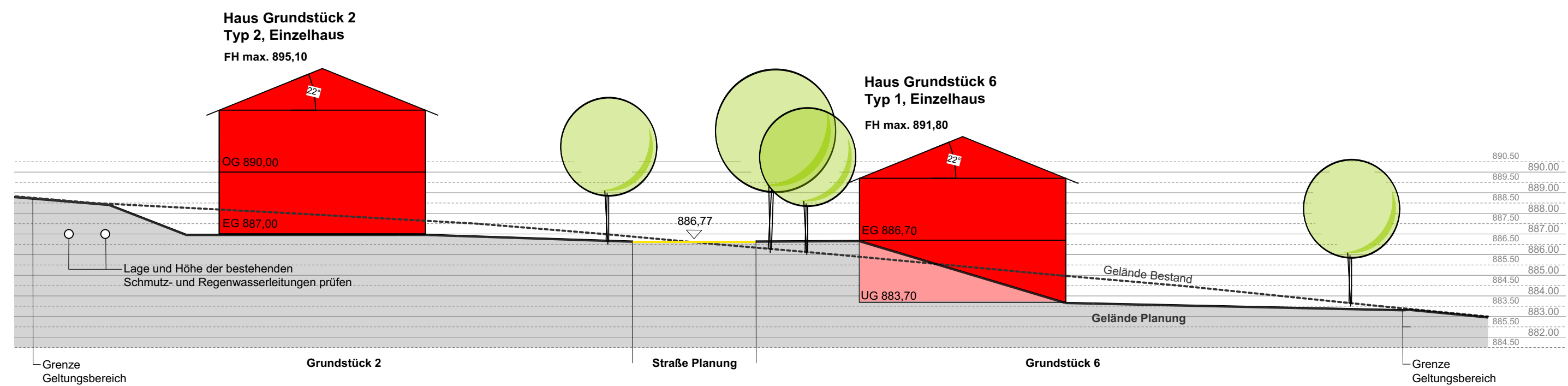


Übersicht Schnittverlauf

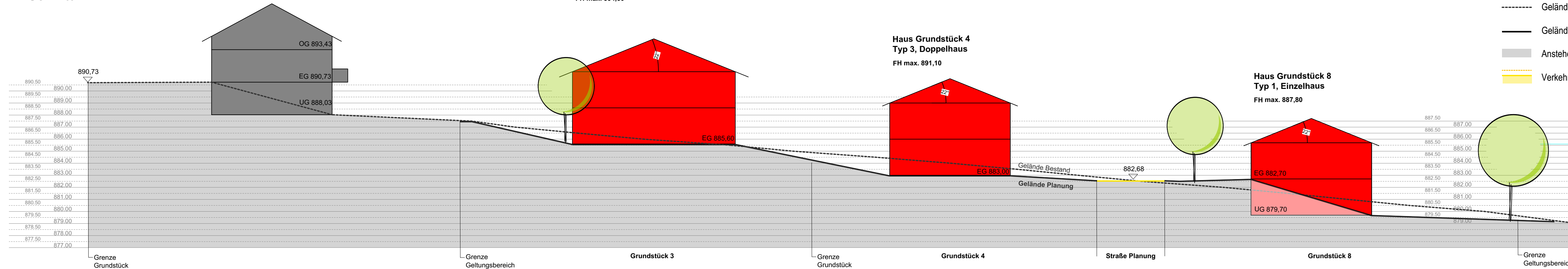
ohne Maßstab



Schnitt 1



Schnitt 2



Legende

- Gelände Bestang (Schnittlinie)
- Gelände Planung (Schnittlinie)
- Anstehendes Gelände
- Verkehrsflächen



Marktgemeinde Wiggensbach Bebauungsplan Westenried Süd

Beispielhafte, unverbindliche Geländeschnitte 1 und 2

(Anlage zur Begründung)

10.01.2019;
erg. 14.02.2019
erg. 06.03.2019
erg. 09.11.2020

Maßstab 1:200

Auftraggeber:
Markt Wiggensbach
Marktplatz 3
87487 Wiggensbach

Entwurfsverfasser:
Wilhelm Müller
Landschaftsarchitekt bdlA - Stadtplaner
Stuibenweg 6, 87435 Kempten
Tel. 0831-16268 Fax 0831-21439